



Согласовано:

Начальник управления образования ААМО

[Signature] /Е.А.Спешилова/

20 июня 2025г



Утверждаю:

Директор

МБОУ «Поташкинская СОШ»

[Signature] /И.Ю.Русинов/

20 июня 2025

Согласовано:

врио начальника отделения

Госавтоинспекции

ОМВД России «Артинский»

[Signature] /А.В.Великанов/

«20» июня 2025г



Согласовано:

Глава Артинского

муниципального округа

[Signature] /Константинов А.А./

«20» июня 2025г

ПАСПОРТ

ДОРОЖНОЙ БЕЗОПАСНОСТИ

структурное подразделение муниципального бюджетного
общеобразовательного учреждения «Поташкинская средняя
общеобразовательная школа»
детский сад д Артя-Шигири

2025 г

Общие сведения

Муниципальное бюджетное общеобразовательное учреждение

«Поташкинская средняя общеобразовательная школа

(Полное наименование образовательной организации)

Тип образовательной организации структурное подразделение детский сад
с.Поташка

Юридический адрес: Свердловская область Артинский район с.Поташка
ул.Октябрьская 28.

Фактический адрес: Свердловская область Артинский район д Артя-Шигири
ул.Школьная д 1.

Руководители образовательной организации:

Директор

МБОУ «Поташкинская СОШ»

Русинов П.Ю.

(фамилия, имя, отчество)

89521468210,8(34391)4-34-40

(телефон)

Ответственные работники
муниципального органа
образования

Методист МБОУ

АМО «КССО»

Бабушкина О.А.

(должность)

(Фамилия, имя, отчество)

89024451254,8(34391)2-11-97

(телефон)

Ответственные от

Госавтоинспекции врио начальника отделения Госавтоинспекции ОМВД
России «Артинский»

Великанов А.В.

(фамилия, имя, отчество)

Ответственные работники
за мероприятия по профилактике
детского травматизма

ст.воспитатель

Чусова Н.В.

(должность)

(фамилия, имя, отчество)

89527425878, 8(34391)4-33-40

(телефон)

Руководитель или ответственный

работник дорожно-эксплуатационной
организации, осуществляющей
содержание улично-дорожной
сети (УДС)*

Блиновских В.А. (8922) 173- 81-77
(фамилия , имя , отчество (телефон))

Руководитель или ответственный
Работник дорожно-эксплуатационной
Организации, осуществляющей
Содержание технических средств
Организации дорожного
Движения (ТСОДД)*

Блиновских В.А. (8922) 173- 81-77
(фамилия , имя, отчество) (телефон)

Количество обучающихся (воспитанников) 5

Наличие уголка по БДД в группах, в коридоре ОО

Наличие класса по БДД отсутствует

Наличие автогородка(площадка) по БДД отсутствует

Наличие автобуса в образовательной организации отсутствует

Владелец автобуса отсутствует

Время занятий в образовательной организации: с 7.30 до 16.30

Телефоны оперативных служб:

<u>Пожарная служба</u>	<u>01</u>
<u>Полиция</u>	<u>02</u>
<u>Скорая медицинская помощь</u>	<u>03</u>

СОДЕРЖАНИЕ

1. План-схемы образовательной организации.

1. Район расположения образовательного учреждения, в пути движения транспортных средств и детей (воспитанников).

2. Схема организации дорожного движения в непосредственной близости от образовательного учреждения с размещением соответствующих технических средств организации дорожного движения, маршрутов движения детей и расположение парковочных мест.

3. Маршруты движения организованных групп детей от образовательного учреждения к стадиону.

Рекомендации к составлению схемы организации дорожного движения в непосредственной близости от образовательного учреждения

1. Схема организации дорожного движения ограничена автомобильными дорогами, находящимися в непосредственной близости от образовательного учреждения.

2. На схеме обозначаются:

Здание образовательного учреждения с указанием территории, принадлежащей непосредственно образовательному учреждению (при наличии указать ограждение территории);

Автомобильные дороги;

Уличные (наземные – регулируемые / нерегулируемые) пешеходные переходы на подходах к образовательному учреждению;

Дислокация существующих дорожных знаков и дорожной разметки;

Другие технические средства организации дорожного движения;

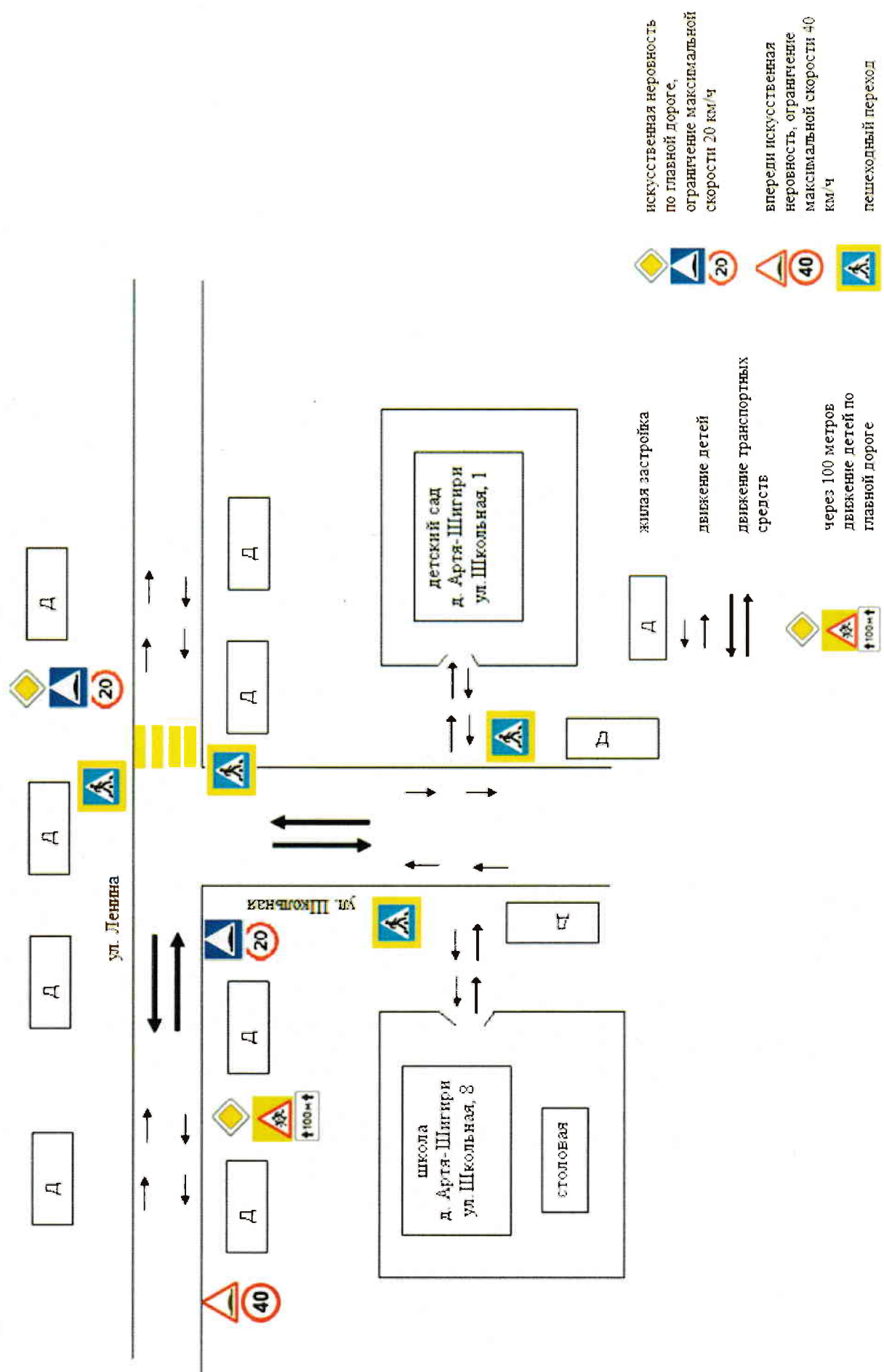
Направление движения транспортных средств по проезжей части;

Направление безопасного маршрута движения детей (обучающихся).

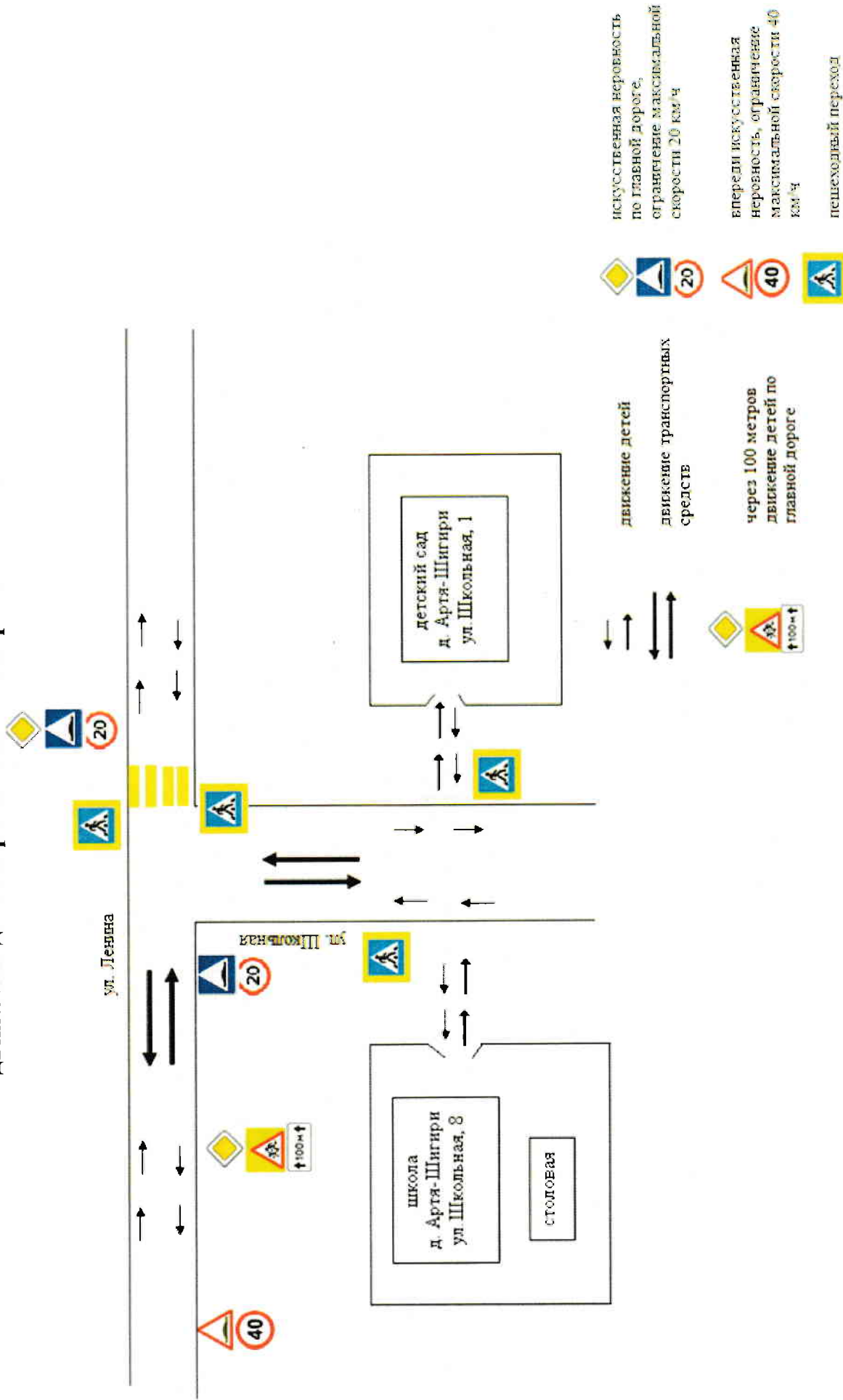
3. На схеме указано расположение остановок маршрутных транспортных средств и безопасные маршруты движения детей (обучающихся) от остановочного пункта образовательного учреждения и обратно;

К схеме (в случае необходимости) должен быть приложен план мероприятий по приведению существующей организации дорожного движения к организации дорожного движения, соответствующей нормативным техническим документам, действующим в области дорожного движения, по окончании реализации которого готовится новая схема.

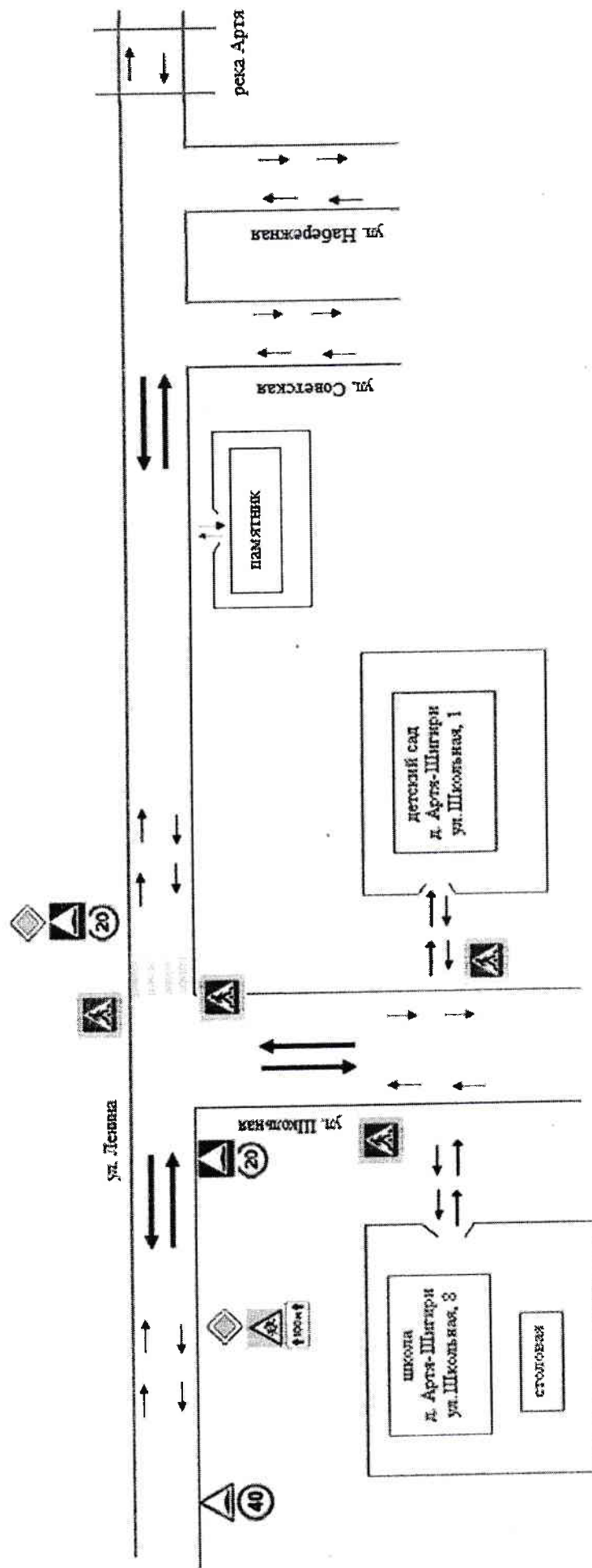
1. Район расположения образовательного учреждения, пути движения транспортных средств и детей



2. Схема организации дорожного движения в непосредственной близости от образовательного учреждения с размещением соответствующих технических средств организации дорожного движения, маршрутов движений детей и расположения парковочных мест



3. Маршруты движения организованных групп детей от образовательного учреждения к памятнику, к речке



движение детей
 движение транспортных средств
 через 100 метров движение детей по главной дороге



искусственная неровность по главной дороге, ограничение максимальной скорости 20 км/ч
 впереди искусственная неровность, ограничение максимальной скорости 40 км/ч
 пешеходный переход

Пронумеровано, пронумеровано
И скреплено печатью

лист 17

«20» ноября 2025г

Директор школы:

ЦНО Русинов

