



Согласовано:
Начальник управления образования ААМО
 /Е.А. Спешилова/
«20» июня 2025г



Утверждаю:
Директор
МБОУ «Поташкинская СОШ»
 /А.Ю.Русинов/
«20» июня 2025

Согласовано:
врио начальника отделения
Госавтоинспекции
ОМВД России «Артинский»
 /А.В. Великанов/
«20» июня 2025г



Согласовано:
Глава Артинского
муниципального округа
 /Константинов А.А./
«20» июня 2025г

ПАСПОРТ

ДОРОЖНОЙ БЕЗОПАСНОСТИ

в филиале
МБОУ «Поташкинская СОШ» «Березовская ООШ»

2025 г

Общие сведения

В филиале Муниципального бюджетного общеобразовательного учреждения «Поташкинская средняя общеобразовательная школа» «Березовская ООШ»

Юридический адрес: 623340, Свердловская область, Артинский район, с.Поташка, ул. Октябрьская, д. 28.

Фактический адрес: 623340, Свердловская область, Артинский район, д. Березовка, ул. Тракторная, д. 3.

Руководители образовательного учреждения:

Директор: Русинов Павел Юрьевич (34391) 4-34-21

(фамилия, имя, отчество)

(телефон)

Заместитель директора

по учебной работе: Белоногова Лариса Александровна (34391) 2-34-21

(фамилия, имя, отчество)
(фамилия, имя, отчество)

(телефон)
(телефон)

Ответственные работники

муниципального органа

образования:

Методист МБУ АГО «КЦССО» Бабушкина О.А.

(должность)

(фамилия, имя, отчество)

2-11-96

(телефон)

Ответственные от

Госавтоинспекции

врио начальника отделения

Госавтоинспекции ОМВД

России «Артинский»

Великанов А.В.

(должность)

(фамилия, имя, отчество)

Ответственные работники

за мероприятия по профилактике

детского травматизма

ОБЗР Филимонова Л.Н. 8-908-639-35-52

(должность)

(фамилия, имя, отчество) (телефон)

Руководитель или ответственный
работник дорожно-эксплуатационной
организации, осуществляющей
содержание улично-дорожной
сети (УДС)*

Блиновских В.А. (8922) 173- 81-77

(фамилия, имя, отчество)

(телефон)

Руководитель или ответственный
работник дорожно-эксплуатационной
организации, осуществляющей

Блиновских В.А. (8922) 173- 81-77

**содержание технических средств
организации дорожного
движения (ТСОДД)***

Количество учащихся: 36

Наличие уголка по БДД:

1. 1 этаж, фойе;

Время занятий в образовательном учреждении:

1-ая смена: 7.00 – 18.00

Телефоны оперативных служб:

01 – пожарная служба

02 – полиция

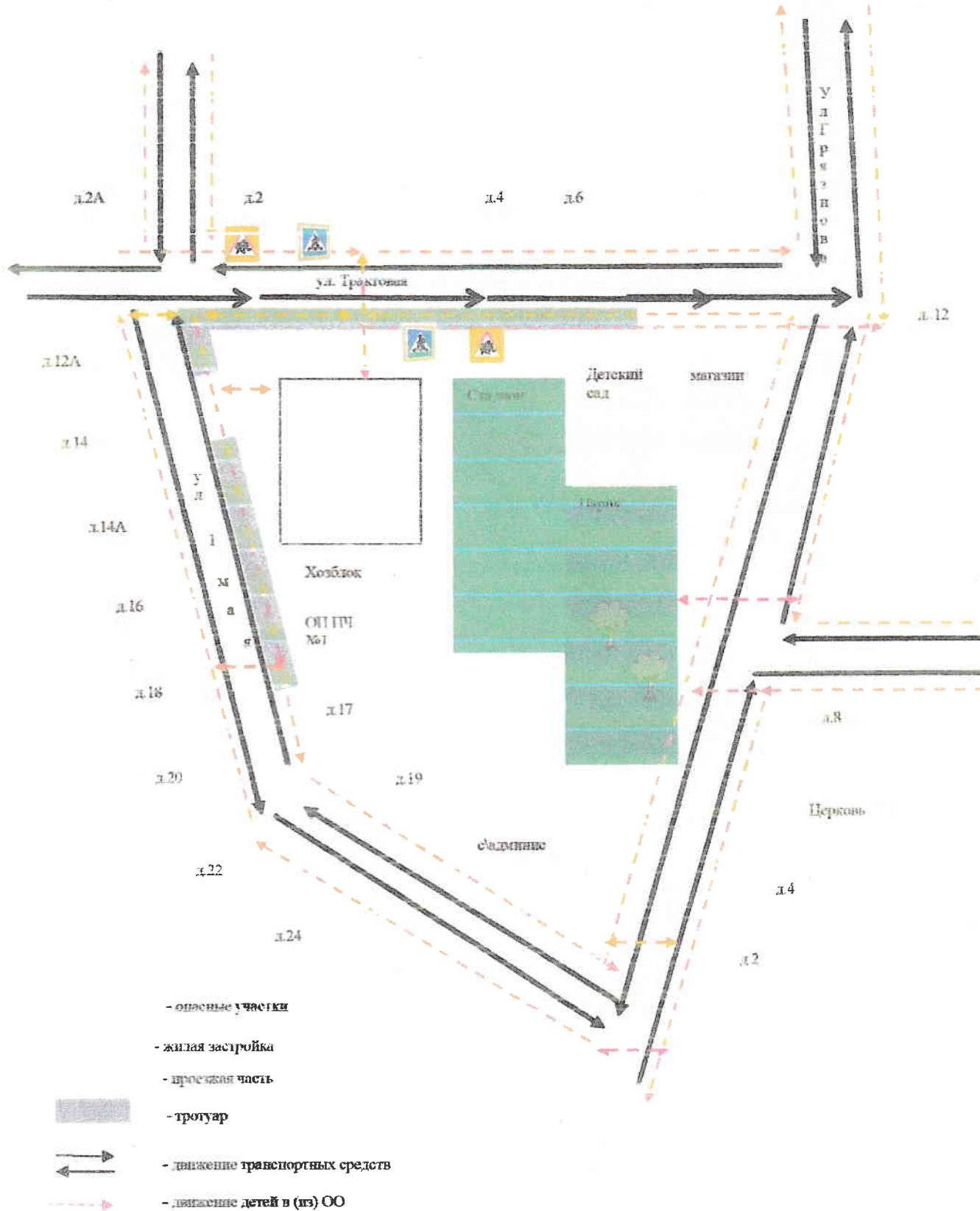
03- скорая помощь

Содержание

- I. План - схемы МБОУ «Поташкинская СОШ» «Березовская ООШ».
1. Район расположения МБОУ «Поташкинская СОШ» «Березовская ООШ» пути движения транспортных средств и обучающихся.
 2. Схема организации дорожного движения в непосредственной близости от МБОУ «Поташкинская СОШ» «Березовская ООШ» с размещением соответствующих технических средств организации дорожного движения, маршрутов движения детей и расположения парковочных мест
 3. Пути движения транспортных средств к местам разгрузки/погрузки и рекомендуемые безопасные пути передвижения детей по территории МБОУ «Поташкинская СОШ» «Березовская ООШ».
- II. Информация об обеспечении безопасности перевозок детей специальным транспортным средством (автобусом).
1. Общие сведения.
 2. Маршрут движения автобуса до МБОУ «Поташкинская СОШ» «Березовская ООШ».
 3. Безопасное расположение остановки автобуса у МБОУ «Поташкинская СОШ» «Березовская ООШ».

I. План-схемы образовательной организации

1. Район расположения муниципального бюджетного общеобразовательного учреждения «Березовская основная общеобразовательная школа», пути движения транспортных средств и обучающихся



Рекомендации к составлению план-схемы района расположения образовательной организации

1. Район расположения образовательной организации определяется группой жилых домов, зданий и улично-дорожной сетью с учетом остановок общественного транспорта (выходов из станций метро), центром которого является непосредственно образовательная организация;

2. Территория, указанная на схеме, включает:

- образовательную организацию;
- стадион вне территории образовательной организации, на котором могут проводиться занятия по физической культуре (*при наличии*);
- парк, в котором могут проводиться занятия с детьми на открытом воздухе (*при наличии*);
- спортивно-оздоровительный комплекс (*при наличии*);
- жилые дома, в которых проживает большая часть детей данной образовательной организации;
- автомобильные дороги и тротуары.

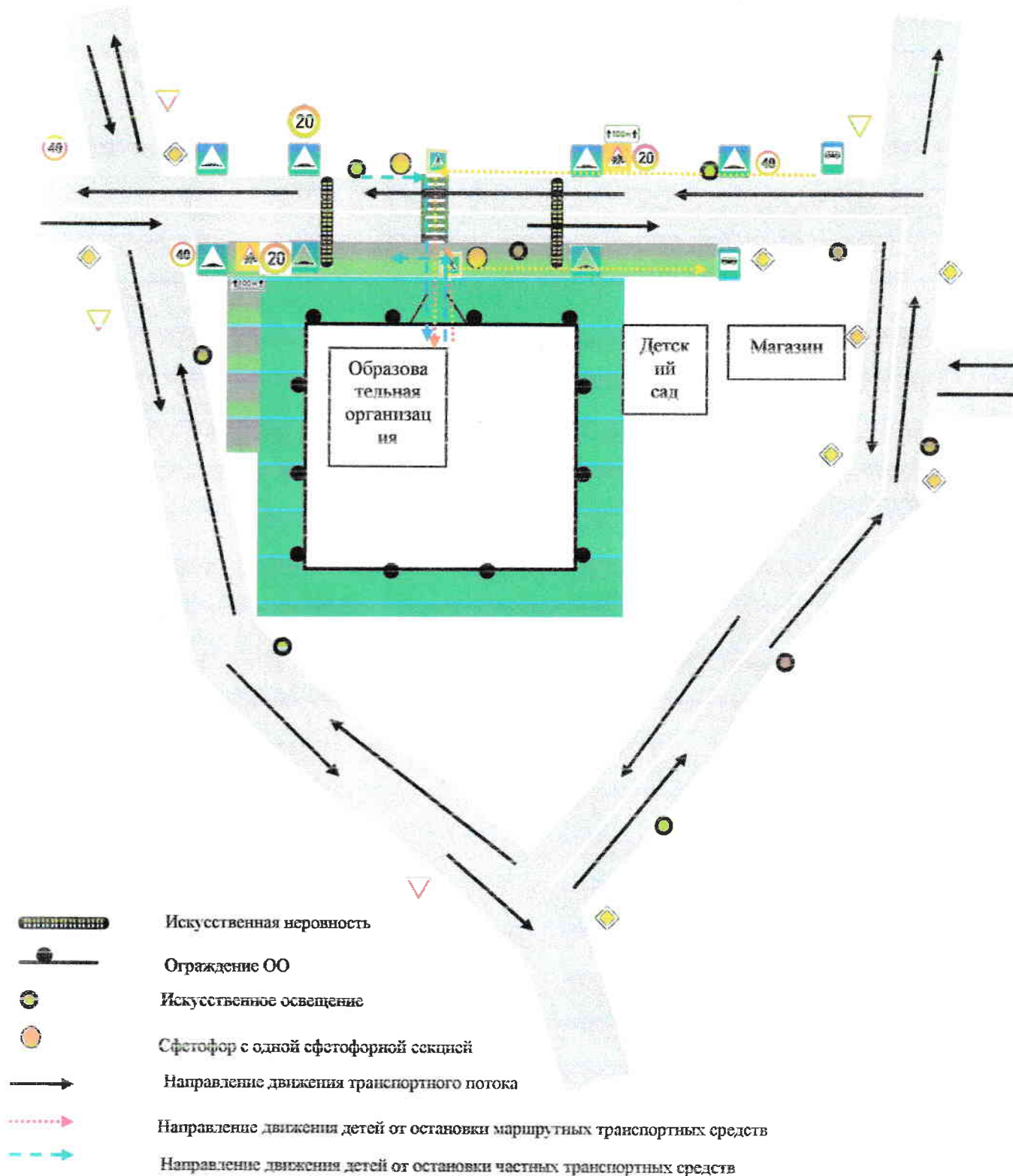
3. На схеме обозначены:

- расположение жилых домов, зданий и сооружений;
- сеть автомобильных дорог;
- пути движения транспортных средств;
- пути движения детей в/из образовательную организацию;
- опасные участки (места несанкционированных переходов на подходах к образовательной организации, места имевших место случаев дорожно-транспортных происшествий с участием детей-пешеходов и детей-велосипедистов);
- уличные (наземные – регулируемые / нерегулируемые) и внеуличные (надземные и подземные) пешеходные переходы;
- названия улиц и нумерация домов.

Схема необходима для общего представления о районе расположения образовательной организации. На схеме обозначены наиболее частые пути движения детей от дома (от отдаленных остановок маршрутных транспортных средств) к образовательной организации и обратно.

При исследовании маршрутов движения детей необходимо уделить особое внимание опасным зонам, где дети пересекают проезжие части дорог не по пешеходному переходу.

2. Схема организации дорожного движения в непосредственной близости от образовательной организации с размещением соответствующих технических средств организации дорожного движения, маршрутов движения детей и расположения парковочных мест



Рекомендации к составлению схемы организации дорожного движения в непосредственной близости от образовательной организации

1. Схема организации дорожного движения ограничена автомобильными дорогами, находящимися в непосредственной близости от образовательной организации.

2. На схеме обозначаются:

- здание образовательной организации с указанием территории, принадлежащей непосредственно образовательной организации (при наличии указать ограждение территории);

- автомобильные дороги и тротуары;

- уличные (наземные – регулируемые/нерегулируемые) и внеуличные (надземные/подземные) пешеходные переходы на подходах к образовательной организации;

- дислокация существующих дорожных знаков и дорожной разметки;

- другие технические средства организации дорожного движения;

- направление движения транспортных средств по проезжей части;

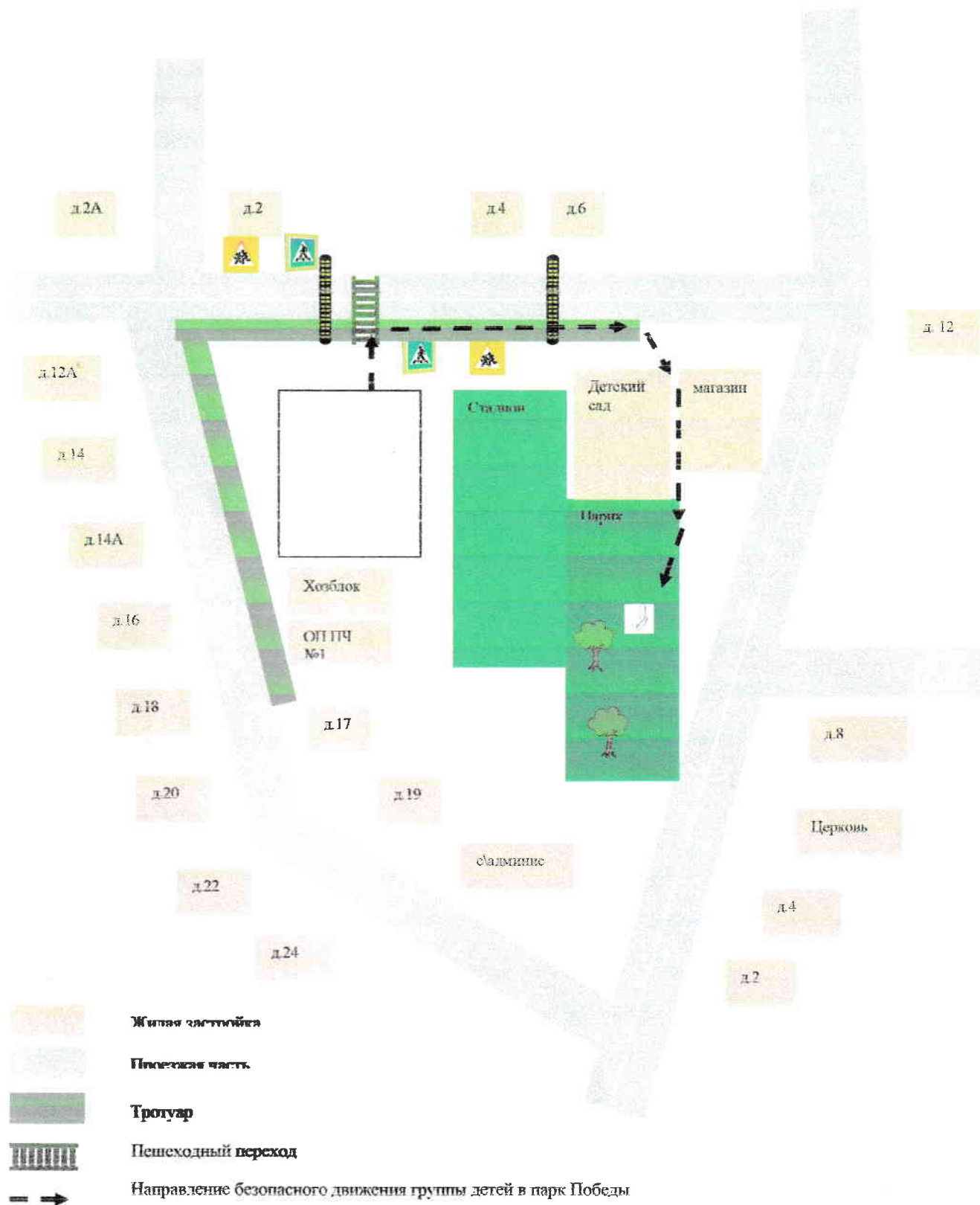
- направление безопасного маршрута движения детей.

3. На схеме указано расположение остановок маршрутных транспортных средств и безопасные маршруты движения детей от остановочного пункта к образовательной организации и обратно;

4. При наличии стоянки (парковочных мест) около образовательной организации, указывается место расположение и безопасные маршруты движения детей от парковочных мест к образовательной организации и обратно.

К схеме (в случае необходимости) должен быть приложен план мероприятий по приведению существующей организации дорожного движения к организации дорожного движения, соответствующей нормативным техническим документам, действующим в области дорожного движения, по окончании реализации которого готовится новая схема.

3. Маршруты движения организованных групп детей от образовательной организации к стадиону, парку или спортивно-оздоровительному комплексу

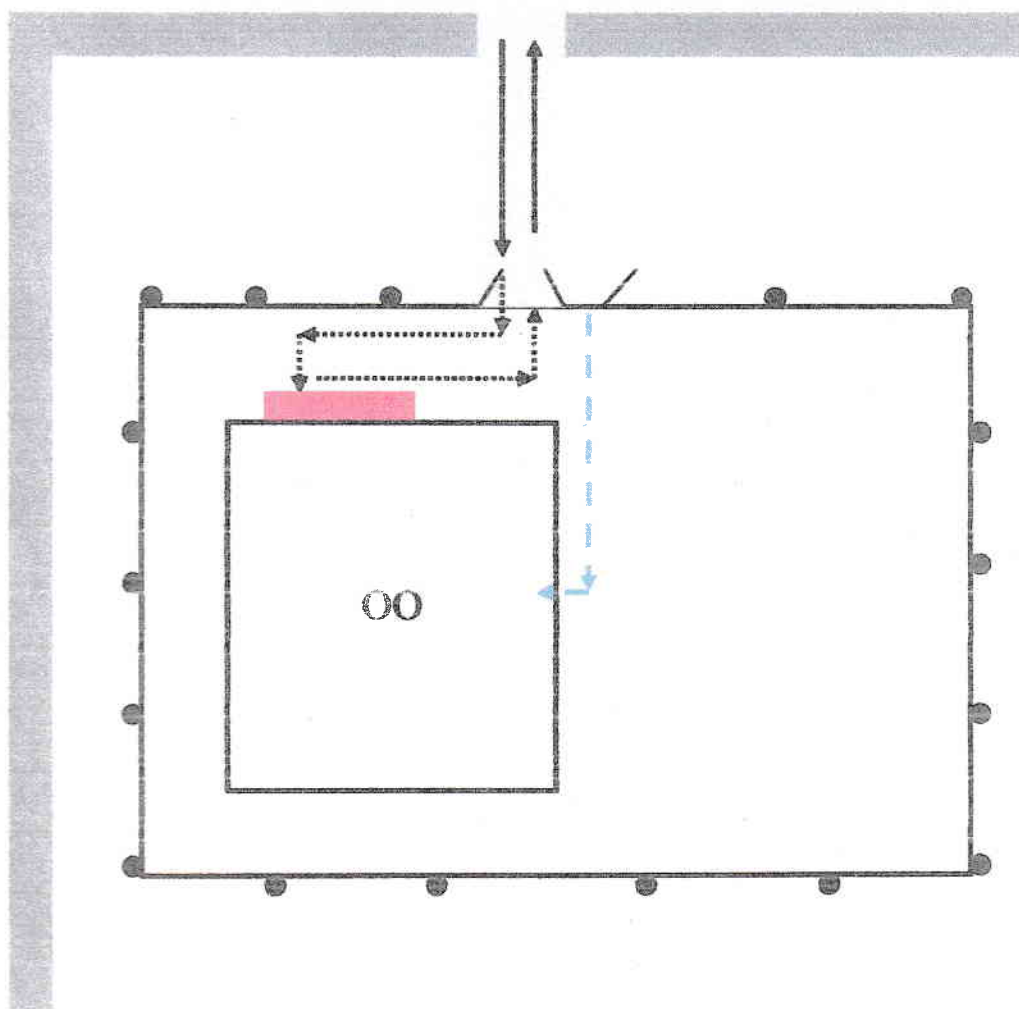


Рекомендации к составлению схемы маршрутов движения организованных групп детей от образовательной организации к стадиону, парку или спортивно-оздоровительному комплексу

На схеме района расположения образовательной организации указываются безопасные маршруты движения детей от образовательной организации к стадиону, парку или спортивно-оздоровительному комплексу и обратно.

Эти схемы должны использоваться преподавательским составом при организации движения групп детей к местам проведения занятий вне территории образовательной организации.

4. Пути движения транспортных средств к местам разгрузки/погрузки и рекомендуемые безопасные пути передвижения детей по территории образовательной организации



Въезд/выезд грузовых транспортных средств



Место разгрузки/погрузки

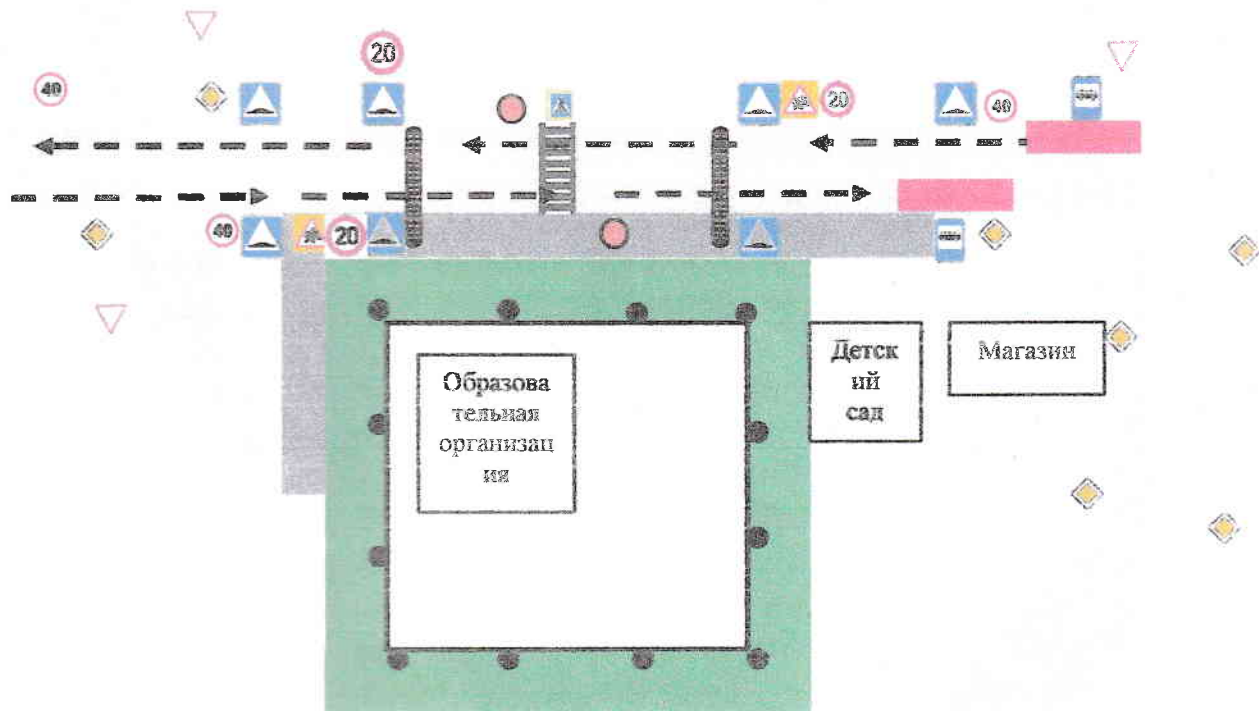



Движение грузовых транспортных средств по территории ОО




Движение детей по территории ОО

2. Маршрут движения автобуса образовательной организации



 Место посадки и высадки детей

 Маршрут движения автобуса

Рекомендации к составлению схемы маршрута движения автобуса образовательной организации

На схеме указываются населенные пункты, через которые следует автобус образовательной организации, оборудованные места остановок для посадки и высадки детей в каждом населенном пункте и в иных местах по маршруту движения автобуса; непосредственно населенный пункт, где расположена образовательная организация.

На схеме указывается безопасный маршрут следования автобуса образовательной организации из пункта А в пункт В, а также обозначены:

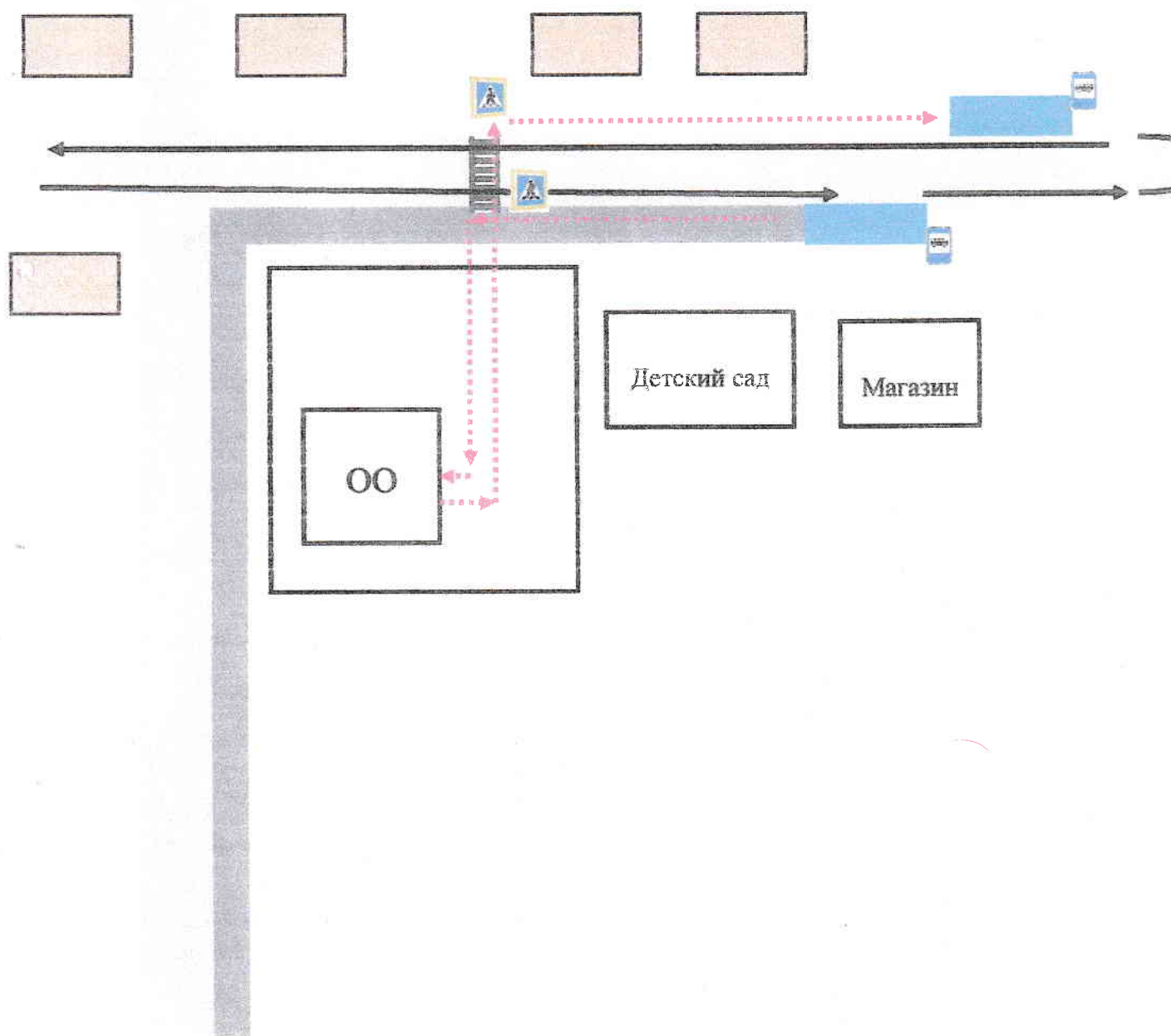
- жилые дома населенных пунктов;
- здание образовательной организации;
- автомобильные дороги;
- дислокация существующих дорожных знаков на пути следования автобуса образовательной организации;
- пешеходные переходы, пересекающие проезжую часть маршрута движения автобуса образовательной организации;
- другие технические средства организации дорожного движения на маршруте движения автобуса образовательной организации.

Дополнительно, при наличии трудных (опасных) участков дорог по пути следования автобуса, представляется целесообразным давать их подробное описание с рекомендациями по безопасному преодолению.

Кроме того, рекомендуется дополнять паспорт фотоматериалами с изображением таких участков, а также с изображениями остановочных пунктов и мест ожидания.

В случаях, когда осуществляется перевозка детей специальным транспортным средством на экскурсии, спортивные соревнования, в лагерь, к месту сдачи государственной аттестации и единого государственного экзамена, Паспорт безопасности образовательной организации дополняется схемами маршрута движения специального транспортного средства (автобуса).

1. Безопасное расположение остановки автобуса у образовательной организации



- Движение школьного автобуса
- Движение детей к месту посадки/высадки
- ← Движение детей к месту посадки/высадки
- Место посадки/высадки детей

II. Информация об обеспечении безопасности перевозок детей специальным транспортным средством (автобусом).

1. Общие сведения

Марка, модель: ПАЗ-320570-02

Государственный регистрационный знак: КК 132 66

Год выпуска: 2021 г.

Количество мест в автобусе: 23

Соответствие конструкции требованиям, предъявляемым к школьным автобусам: соответствует ГОСТу 5116-98

2. Сведения о водителе автобуса

Фамилия, имя, отчество	Дата принятия на работу	Стаж вождения ТС категории D	Период проведения стажировки	Допущенные нарушения ПДД
Подивилов Леонид Викторович	31.03.2022г	31	18.10.2022-	Нарушений нет

3. Организационно-техническое обеспечение

1) Лицо, ответственное, за обеспечение безопасности дорожного движения (ФИО): Снигирева Галина Анатольевна, назначена 01.04.2022 г.

2) Организация проведения предрейсового медицинского осмотра водителя: осуществляет ОВП (ФАП), с Поташка ул Чапаева 1 на основании договора № 34 от 27.01.2025 г.

4) Дата очередного технического осмотра: 10.04.2026.

5) Место стоянки автобуса в нерабочее время: д.Березовка ул Тракторная 3 меры, исключая несанкционированное использование: навигационно-информационная система транспортного комплекса Свердловской области на базе технологии ГЛОНАСС и GPS.

Сведения о владельце автобуса

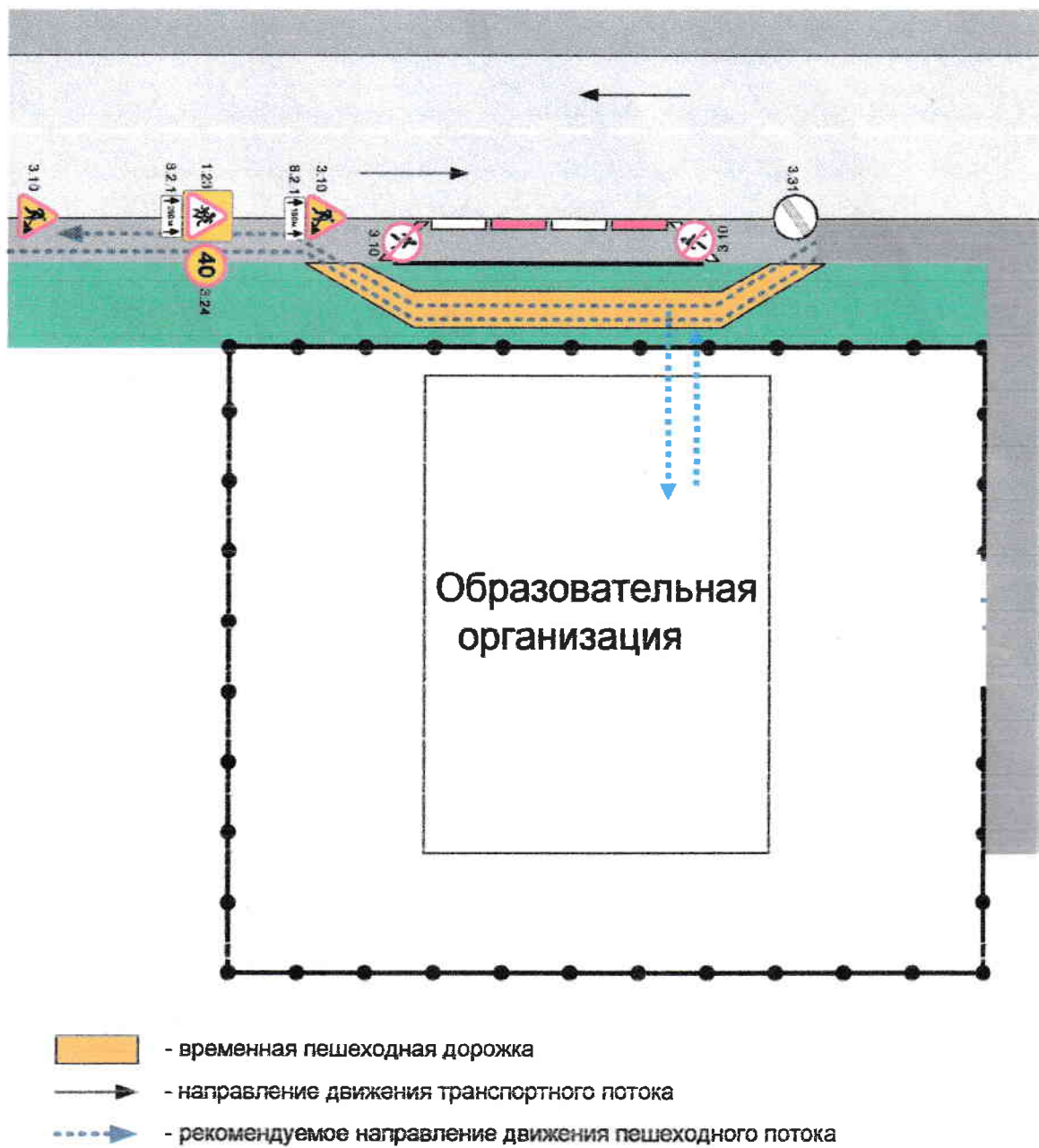
Юридический адрес: 623340, Свердловская область, Артинский район, с.Поташка, ул. Октябрьская, д. 28.

Фактический адрес владельца: 623340, Свердловская область, Артинский район, с.Поташка, ул. Октябрьская, д. 28.

Телефон ответственного лица: (34391) 3-34-21

Приложение

План-схема пути движения транспортных средств и детей при проведении дорожных ремонтно-строительных работ вблизи образовательной организации



И скреплено печатью
«*Мамматова*» лист *26*
№ *00257*
Директор школы: *М.И. Русинов*

